



COMUNE DI TRAONA
 PROVINCIA DI SONDRIO

PIANO DI GOVERNO DEL TERRITORIO


**COMPONENTE GEOLOGICA IDROGEOLOGICA
 E SISMICA
 AGGIORNAMENTO DELLO STUDIO GEOLOGICO
 COMUNALE AI SENSI DELLA L.R. 12/05**

Professionista incaricato :

Geol. Fabrizio Bigioli






Titolo tavola : **CARTA DELLA PERICOLOSITA' SISMICA
 LOCALE**

Adottata il	/ /	con Delibera C.C. n.	
Approvata il	/ /	con Delibera C.C. n.	
Publicazione BURL del	/ /	al	/ /
Data :	NOVEMBRE 2016	Allegato :	T01
Agg. :		Scala :	1 : 5.000



Dott. Fabrizio Bigioli GEOLOGO
 Via Valeriana 97 - loc. Pussogno - 23016 CERCINO (SO)
 Tel / fax 0342 680 651 - Mobile 339 6963386
 email info@bigioli.it PEC fabrizio.bigioli@epap.sicurezzaipostale.it

LEGENDA

-  Z1c - Zona potenzialmente franosa o esposta a rischio frane
-  Z4a - Zona di fondavalle con presenza di depositi alluvionali e/o fluvio-glaciali
-  Z4b - Zona pedemontana di falda di detrito e/o conoidi
-  Z4c - Zona morenica con depositi granulari coesivi
-  Delimitazione confine comunale

